

## Vermietstationen/Rental stations

### Veloatelier

Guzelestrasse 13a  
3752 Wimmis

+41 33 657 20 55

www.veloatelier.com

Di-Fr 08.00-12.00/14.00-18.00

Sa 08.00-14.00

So/Mo geschlossen (Miete auf Anfrage möglich)



### Sputnik Bikeshop Zweisimmen Lenk

Ey-Gässli 2/Camping Vermeile

3770 Zweisimmen

+41 33 722 32 55

www.sputnik-bikeshop.ch

Di-Fr 08.00-12.00/13.30-18.30

Sa 08.00-12.00/13.30-16.00

So/Mo 08.30-11.00/14.30-18.00 (nur auf Voranmeldung)



### Sputnik Bikeshop Zweisimmen Lenk

Oberriedstrasse 5

3775 Lenk

+41 33 733 34 24

www.sputnik-bikeshop.ch

Di-Fr 08.00-12.00/13.30-18.30

Sa 08.00-12.00/13.30-16.00

So/Mo geschlossen (Hochsaison Mo offen)



### Bikesport Reuteler

Underi Märetmattestrasse 2

3792 Saanen

+41 33 744 51 33

www.bikesport-reuteler.ch

Mo-Fr 08.00-12.00/13.30-18.30

Sa 08.00-12.00/13.30-16.30

So geschlossen (Miete auf Anfrage möglich)



### Fredy's Bikewält

Sportzentrumstrasse 12

3780 Gstaad

+41 33 744 04 04

www.bikewaelt.ch

Di-Fr 07.30-11.45/13.30-18.15

Sa 07.30-11.45/13.30-16.00

So/Mo 08.30-19.00 Sportzentrum Gstaad



## Akkuwechsel/Battery changing points

Diese Vermietstationen sind zugleich auch Akkuwechselstationen (Gilt nur für an diesen Vermietstationen gemietete E-Bikes).



## Akkuladen Willkommen/Battery recharging

Für Touren, welche nicht mit einer Akkuladung gefahren werden können, geben wir Ihnen ein Ladegerät mit. Sie können unterwegs während einer Rast den Akku nachladen:

Hotel-Restaurant Alpenblick  
Schwendi 328, 3625 Heiligenschwendi

+41 33 243 21 21

www.alpenblickhotel.ch

Restaurant Forellensee  
Thunstrasse 32, 3770 Zweisimmen

+41 33 722 29 69

www.forellensee.ch

Hotel Hahnenmoospass  
3715 Adelboden

+41 33 673 21 41

www.hahnenmoos.ch

Berg-Shop Jaunpass  
Jaunpass, 3766 Boltigen

+41 33 773 60 42

www.desalpes-jaunpass.ch

Restaurant Zitbödéli  
1657 Abländschen

+41 26 929 80 29

MI/Do geschlossen

Hôtel Le Relais Alpin  
1862 Les Mosses

+41 24 491 05 00

www.leschaletsdesmosses.ch

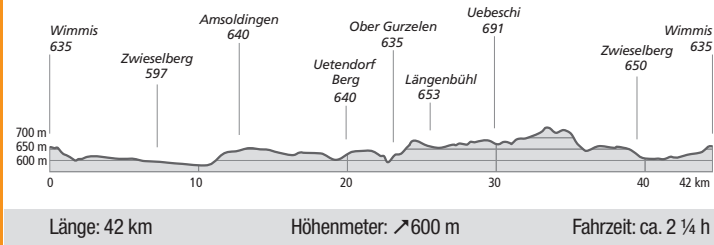
Restaurant Huus am Arnensee  
Am Arnensee, 3784 Feutersoey

+41 33 755 14 36

## Miet-E-Bikes



## 1 Moränenseen Tour




Länge: 42 km Höhenmeter:  $\nearrow$ 600 m Fahrzeit: ca. 2 ¼ h

Wimmis Zwieselberg Amsoldingen Utendorf Berg Ober Gurzelen Längenbühl Uebeschi Höfen Zwieselberg Wimmis

Vor 10000 Jahren hat der Aaregletscher bei seinem Rückzug diese sanft hügelige Landschaft mit den idyllischen Moränenseen hinterlassen. Schmucke Dörfer und eine fantastische Aussicht auf Eiger, Mönch und Jungfrau prägen diese Tour.

## 2 Thunersee Panorama Tour

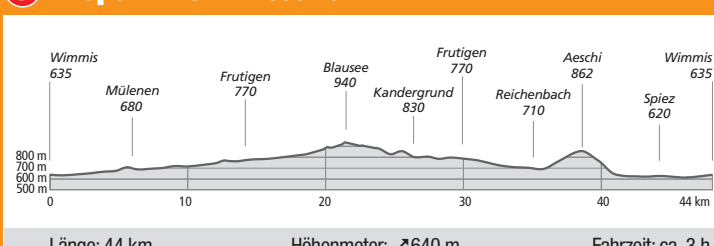


Länge: 79 km Höhenmeter:  $\nearrow$ 1640 m Fahrzeit: ca. 5 h

Wimmis Spiezmoos Einigen Sigriswil Beatenberg Interlaken Därligen Leissigen Spiez Wimmis

Wimmis Spiezmoos Einigen Thun Steffisburg Goldwil Heiligenschwendi Sigriswil Beatenberg Interlaken Därligen Leissigen Spiez Wimmis

## 3 Tropenhaus Blauese Tour

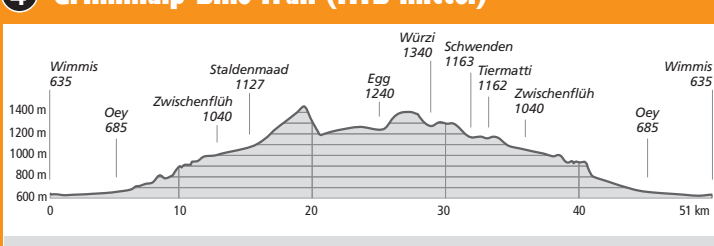


Länge: 44 km Höhenmeter:  $\nearrow$ 640 m Fahrzeit: ca. 3 h

Wimmis Müllenen Frutigen Blauese Kandergrund Frutigen Aeschi Spiez Wimmis

Wimmis Müllenen Frutigen Blauese Kandergrund Frutigen Reichenbach Aeschi Spiez Wimmis

## 4 Grimmialp Bike Trail (MTB mittel)



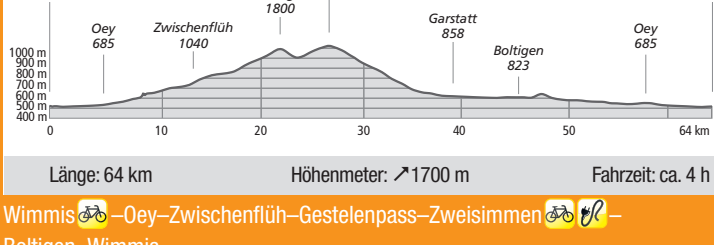
Länge: 51 km Höhenmeter:  $\nearrow$ 1370 m Fahrzeit: ca. 3 ½ h

Wimmis Oey Zwischenflüh Staldenmaad Egg Würzi Schwenden Tiermatt Zwischenflüh Oey Wimmis

Wimmis Oey Zwischenflüh Staldenmaad Egg Würzi Schwenden Tiermatt Zwischenflüh Oey Wimmis

Steile Felsen, Bergwälder und saftige Alpweiden prägen die Landschaft im grössten Alpwirtschaftsgebiet der Schweiz, im Diemtigtal. Zuhinterst im Tal erwartet uns der ausgeschilderte Grimmialp Bike Trail.

## 5 Über den Gestelenpass

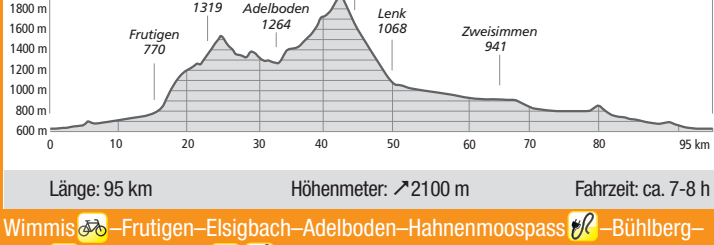


Länge: 64 km Höhenmeter:  $\nearrow$ 1700 m Fahrzeit: ca. 4 h

Wimmis Oey Zwischenflüh Gestelenpass Zweisimmen Boltigen Wimmis

Der Gestelenpass (1851 m.ü.M) verbindet das Diemtigtal mit dem Simmental. Ein Abstecher zum malerischen Seebergsee ist in jeder Hinsicht lohnenswert (+5 km/ $\nearrow$ 230 m).

## 6 Grosse Runde übers Hahnenmoos



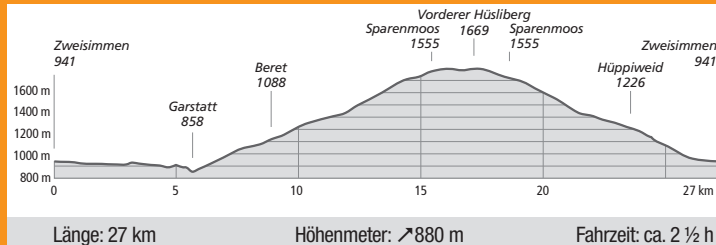
Länge: 95 km Höhenmeter:  $\nearrow$ 2100 m Fahrzeit: ca. 7-8 h

Wimmis Frutigen Elsigbach Adelboden Hahnenmoospass Bülhberg Lenk Zweisimmen Lenk Zweisimmen Wimmis

Von den hügeligen Voralpen führt die Tour immer höher hinauf, vorbei an Adelboden auf den Hahnenmoospass (1950 m.ü.M). Die Abfahrt nach

Lenk ist im obersten Teil etwas ruppig. Wir verlassen die Berge und fahren vorbei an schönen Simmentaler Bauernhäuser mal entlang der Simme, mal etwas erhöht talwärts. In der Lenk lohnt sich ein Abstecher zu den Simmenfällen (+11 km/ $\nearrow$ 179 m). TIPP: Als 2-Tagestour planen!

## 7 Auf den Hüsiberg

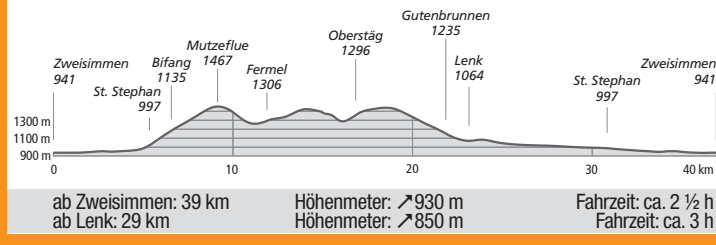


Länge: 27 km Höhenmeter:  $\nearrow$ 880 m Fahrzeit: ca. 2 ½ h

Zweisimmen Garstatt Beret Sparenmoos Vorderer Hüsiberg Hüppiweid Zweisimmen

Nach einem schönen Aufstieg von Garstatt Richtung Heimchueweid erreichen wir den Hüsiberg. Die herrliche Aussicht ins Saanenland lädt zum Verweilen ein. Lassen Sie sich kulinarisch vom Hüsiberg-Team verwöhnen und probieren Sie die herrlichen Spezialitäten.

## 8 Ins Fermaltal (MTB mittel)



ab Zweisimmen: 39 km Höhenmeter:  $\nearrow$ 930 m Fahrzeit: ca. 2 ½ h  
ab Lenk: 29 km Höhenmeter:  $\nearrow$ 850 m Fahrzeit: ca. 3 h

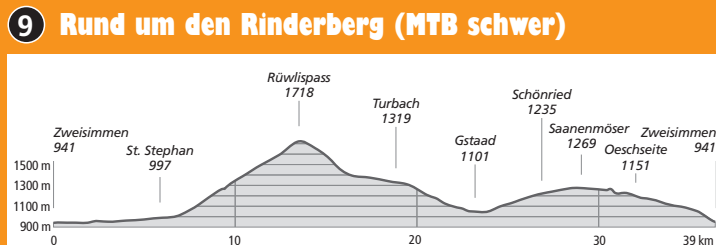
Zweisimmen St. Stephan Bifang Fermal Oberstäg Gutenbrunnen Lenk St. Stephan Zweisimmen

Zweisimmen St. Stephan Bifang Fermal Oberstäg Gutenbrunnen Lenk Zweisimmen

Das malerische Hochtal auf 1360 m.ü.M konnte seine ursprüngliche Schönheit bis heute bewahren.



## 9 Rund um den Rinderberg (MTB schwer)



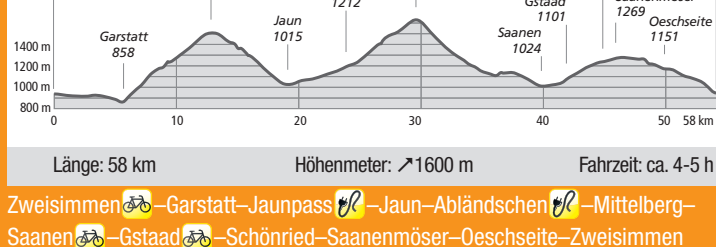
Länge: 52 km Höhenmeter:  $\nearrow$ 1060 m Fahrzeit: ca. 3 ½ h  
ab Lenk: 29 km Höhenmeter:  $\nearrow$ 1190 m Fahrzeit: ca. 4 h

Zweisimmen St. Stephan Rüwispass Turbach Gstaad Saanenmöser Zwieselberg Schönried Oeschseite Zweisimmen

Zweisimmen St. Stephan Rüwispass Turbach Gstaad Saanen Schönried Saanenmöser Oeschseite Zweisimmen

Die Tour umrundet das eindrückliche Gebirgsmassiv mit Rinderberg, Saanerslochfluh und Hornberg. Der Höhepunkt ist die Überquerung des Rüwispasses. Ausserdem führt die Route durch alle bekannten und sehenswerten Orte im Obersimmental und Saanenland.

## 10 Abländschen Rundfahrt



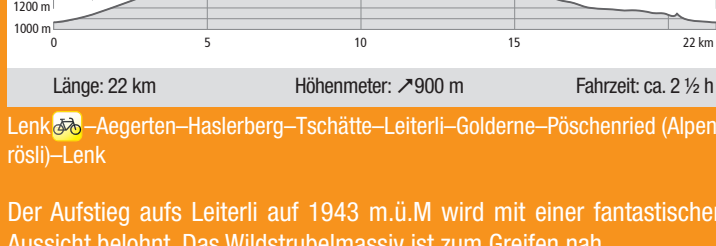
Länge: 58 km Höhenmeter:  $\nearrow$ 1600 m Fahrzeit: ca. 4-5 h

Zweisimmen Garstatt Jaunpass Jaun Abländschen Mittelberg Gstaad Saanenmöser Oeschseite Zweisimmen

Zweisimmen Garstatt Jaunpass Jaun Abländschen Mittelberg Saanen Gstaad Schönried Saanenmöser Oeschseite Zweisimmen

Im Grenzgebiet des Berner Oberlandes und der Freiburger Alpen liegt das Dörfchen Abländschen auf rund 1300 m.ü.M. Die schroffen Zacken der Gastlosen tragen einiges zum landschaftlichen Reiz der Tour bei.

## 11 Übers Leiterli (MTB mittel)



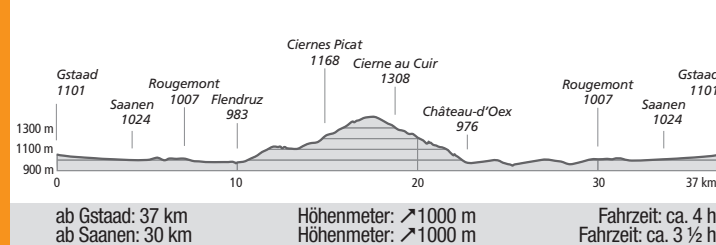
Länge: 22 km Höhenmeter:  $\nearrow$ 900 m Fahrzeit: ca. 2 ½ h

Lenk Aegerten Haslerberg Tschätte Leiterli Golderne Pöschneried Lenk

Lenk Aegerten Haslerberg Tschätte Leiterli Golderne Pöschneried (Alpenrösl) Lenk

Der Aufstieg aufs Leiterli auf 1943 m.ü.M wird mit einer fantastischen Aussicht belohnt. Das Wildstrubelmassiv ist zum Greifen nah.

## 12 Tour um den La Laitémaire

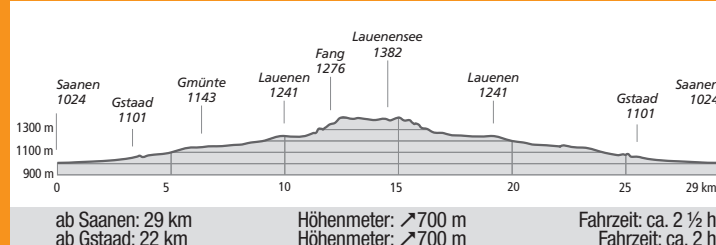


ab Gstaad: 37 km Höhenmeter:  $\nearrow$ 1000 m Fahrzeit: ca. 4 h  
ab Saanen: 30 km Höhenmeter:  $\nearrow$ 1000 m Fahrzeit: ca. 3 ½ h

Gstaad Saanen Rougemont Flendruz Clernes Picat Clerne au Cuir Château-d'Oex Rougemont Saanen Gstaad

Gstaad Saanen Rougemont Flendruz Clernes Picat Clerne au Cuir Château-d'Oex Rougemont Saanen Gstaad

## 13 Zum Lauenensee

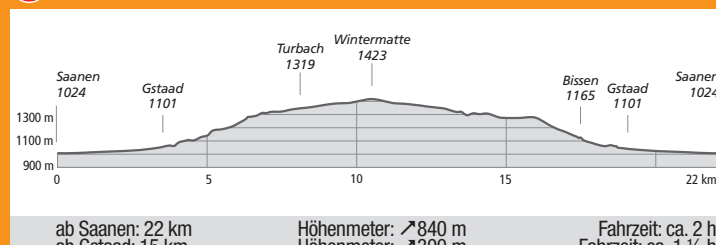


ab Saanen: 29 km Höhenmeter:  $\nearrow$ 700 m Fahrzeit: ca. 2 ½ h  
ab Gstaad: 22 km Höhenmeter:  $\nearrow$ 700 m Fahrzeit: ca. 2 h

Saanen Gstaad Grünte Lauenen Fang Lauenensee Lauenen Gstaad Saanen

Saanen Gstaad Grünte Lauenen Fang Lauenensee Lauenen Gstaad Saanen

## 14 Ins Turbachtal




ab Saanen: 22 km Höhenmeter:  $\nearrow$ 840 m Fahrzeit: ca. 2 h  
ab Gstaad: 15 km Höhenmeter:  $\nearrow$ 300 m Fahrzeit: ca. 1 ½ h

Saanen Gstaad Turbach Wintermatte Bissen Gstaad Saanen

Saanen Gstaad Turbach Wintermatte Bissen Gstaad Saanen

## 15 Eggli Tour

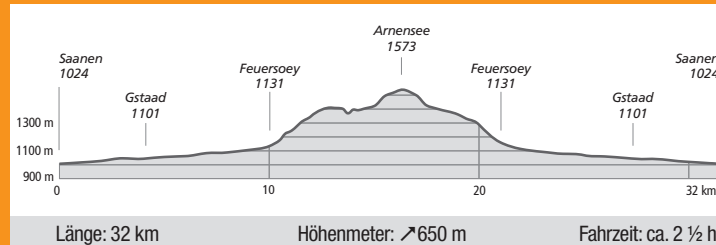


Länge: 20 km Höhenmeter:  $\nearrow$ 840 m Fahrzeit: ca. 2 h

Gstaad Saanen Rübeldorf Chalberhöni Eggli Grund Gstaad

Gstaad Saanen Rübeldorf Chalberhöni Eggli Grund Gstaad

## 16 Zum Arnensee



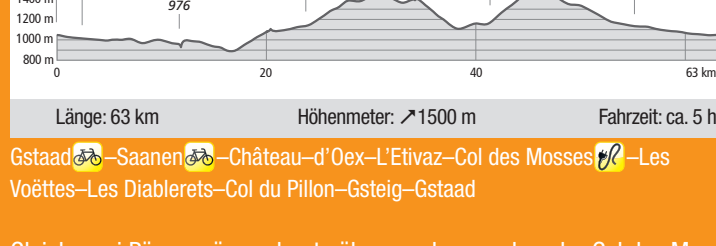
Länge: 32 km Höhenmeter:  $\nearrow$ 650 m Fahrzeit: ca. 2 ½ h

Saanen Gstaad Feutersoey Arnensee Feutersoey Gstaad Saanen

Saanen Gstaad Feutersoey Arnensee Feutersoey Gstaad Saanen

Nach einigen flachen Kilometern zum Einfahren gehts bergwärts zum Arnensee. Der steile Aufstieg wird mit einer prachtvollen Landschaft, auch Klein-Kanada genannt, belohnt.

## 17 Grosse Pässefahrt



Länge: 63 km Höhenmeter:  $\nearrow$ 1500 m Fahrzeit: ca. 5 h

Gstaad Saanen Château-d'Oex L'Etivaz Col des Mosses Les Voëttes Les Diablerets Col du Pillon Gsteig Gstaad

Gstaad Saanen Château-d'Oex L'Etivaz Col des Mosses Les Voëttes Les Diablerets Col du Pillon Gsteig Gstaad

Gleich zwei Pässe müssen heute überwunden werden: der Col des Mosses (1436 m.ü.M) und der Col du Pillon (1546 m.ü.M). Dort lohnt sich ein Abstecher zum Lac Retaud (+7 km/ $\nearrow$ 150 m).



## Kurztouren/Short tours

## 18 Aegelsee Tour

Wimmis Oey Diemtigen Diemtigbergli Erlenbach Wimmis

Wimmis Oey Diemtigen Diemtigbergli Erlenbach Wimmis

## 19 Auf den Rinderberg

Zweisimmen Oeschseite Wyermatte Fang Mittelstation Rinderberg Längenachere Zweisimmen

Zweisimmen Oeschseite Wyermatte Fang Mittelstation Rinderberg Längenachere Zweisimmen

Vorbei am Dorf Diemtigen, welches für seinen intakten Dorfkern bekannt ist, gelangt man aufs Diemtigbergli und zum Aegelsee, zwei beliebte Ausflugsziele. In Erlenbach bietet sich ein Ausflug mit der Luftseilbahn aufs Stockhorn an.

Von Zweisimmen aus Richtung Oeschseite erreichen Sie zuerst das Restaurant Fang, wo Sie herrliche Käsespezialitäten geniessen können. Etwas weiter oben befindet sich die Hamilton-Lodge. Ein gemütlicher Platz zum Verweilen mit Sicht auf den Rinderberg. Mit dem E-Mountainbike bis Alp Rinderberg (+ 5 km/ $\nearrow$ 250 m)

## 20 Zur Chemistube

Zweisimmen St. Stephan Längenbrand Zweisimmen Lenk St. Stephan Längenbrand Lenk

Zweisimmen St. Stephan Längenbrand